

ОПИСАНИЕ МЕСТОПОЛОЖЕНИЯ ГРАНИЦ

публичного сервитута ВЛ 10 кВ 15Л-Рахинка-10

(наименование объекта, местоположение границ которого описано)

Раздел 1

Сведения об объекте

Сведения об объекте		
№ п/п	Характеристики объекта	Описание характеристик
1	2	3
1	Местоположение объекта	Волгоградская область, Среднеахтубинский
2	Площадь объекта +/- величина погрешности определения площади (Р +/- Дельта Р)	23953 м2 +/-31 м2
3	Иные характеристики объекта	Публичный сервитут для использования земельных участков в целях эксплуатации объекта энергетики местного значения – инженерного сооружения ВЛ 10 кВ 15Л-Рахинка-10 сроком действия 49 лет в интересах Публичного акционерного общества "Россети Юг"

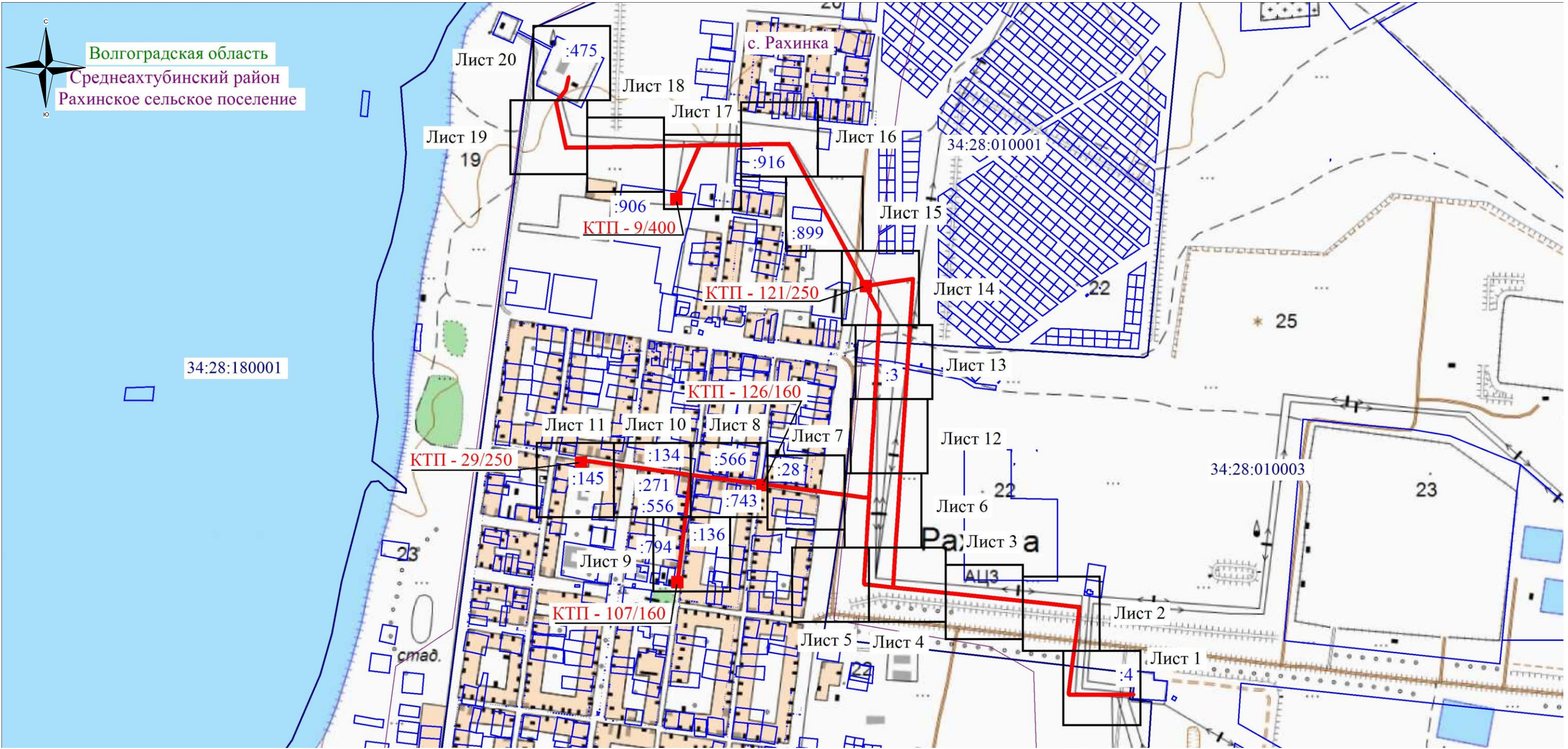
Местоположение публичного сервитута: Волгоградская область, Среднеахтубинский			
Система координат		МСК-34, зона 2	
Метод определения координат		Аналитический	
Обозначение характерных точек границ публичного сервитута	Координаты, м		
	X	Y	Средняя квадратическая погрешность положения характерных точек (Mt), м
1	2	3	4
1	516968.28	2218836.14	0.10
2	516967.47	2218834.25	0.10
3	516967.59	2218828.74	0.10
4	516967.08	2218766.19	0.10
5	516966.97	2218725.86	0.10
6	516966.53	2218676.96	0.10
7	516967.36	2218675.08	0.10
8	516970.18	2218672.56	0.10
9	516972.17	2218671.94	0.10
10	517021.31	2218678.26	0.10
11	517066.00	2218684.17	0.10
12	517126.07	2218692.00	0.10
13	517179.33	2218698.25	0.10
14	517182.37	2218698.76	0.10
15	517184.80	2218677.66	0.10
16	517191.06	2218618.50	0.10
17	517197.27	2218559.97	0.10
18	517203.31	2218501.86	0.10
19	517209.12	2218446.47	0.10
20	517214.81	2218390.66	0.10
21	517220.86	2218332.53	0.10
22	517228.78	2218256.86	0.10
23	517230.31	2218240.52	0.10
24	517233.46	2218210.85	0.10
25	517237.90	2218169.57	0.10
26	517241.79	2218166.34	0.10
27	517295.84	2218169.69	0.10
28	517346.83	2218172.73	0.10
29	517398.46	2218175.86	0.10
30	517450.24	2218178.79	0.10
31	517450.83	2218171.57	0.10
32	517458.57	2218117.97	0.10
33	517461.81	2218089.60	0.10
34	517464.05	2218070.47	0.10
35	517469.94	2218022.43	0.10
36	517476.94	2217970.01	0.10
37	517483.29	2217925.18	0.10
38	517480.62	2217926.59	0.10
39	517481.04	2217919.68	0.10
40	517480.82	2217919.46	0.10
41	517481.19	2217915.83	0.10
42	517483.08	2217914.80	0.10
43	517484.62	2217915.03	0.10
44	517488.33	2217882.97	0.10
45	517492.83	2217844.95	0.10
46	517497.75	2217808.21	0.10
47	517503.11	2217765.29	0.10
48	517506.03	2217742.59	0.10
49	517497.92	2217741.85	0.10
50	517468.63	2217738.10	0.10
51	517431.18	2217733.56	0.10
52	517393.14	2217728.88	0.10
53	517354.15	2217724.35	0.10
54	517323.75	2217720.73	0.10
55	517282.98	2217715.68	0.10
56	517249.59	2217710.23	0.10
57	517247.72	2217710.15	0.10
58	517246.57	2217710.77	0.10
59	517244.13	2217710.56	0.10

1	2	3	4
60	517242.64	2217709.02	0.10
61	517243.05	2217705.28	0.10
62	517244.94	2217704.27	0.10
63	517247.90	2217704.68	0.10
64	517248.15	2217705.16	0.10
65	517250.24	2217705.27	0.10
66	517283.69	2217710.73	0.10
67	517324.35	2217715.77	0.10
68	517354.74	2217719.39	0.10
69	517393.74	2217723.92	0.10
70	517431.78	2217728.60	0.10
71	517469.27	2217733.14	0.10
72	517498.47	2217736.88	0.10
73	517506.68	2217737.62	0.10
74	517512.95	2217691.53	0.10
75	517517.11	2217661.31	0.10
76	517523.18	2217616.02	0.10
77	517528.86	2217572.45	0.10
78	517534.47	2217529.93	0.10
79	517540.47	2217488.05	0.10
80	517537.10	2217474.25	0.10
81	517536.86	2217470.55	0.10
82	517538.60	2217468.35	0.10
83	517540.87	2217468.30	0.10
84	517541.88	2217470.45	0.10
85	517542.06	2217473.50	0.10
86	517545.55	2217487.78	0.10
87	517539.42	2217530.60	0.10
88	517533.82	2217573.10	0.10
89	517528.14	2217616.69	0.10
90	517522.07	2217661.99	0.10
91	517517.91	2217692.21	0.10
92	517511.31	2217740.69	0.10
93	517508.07	2217765.92	0.10
94	517502.71	2217808.87	0.10
95	517497.79	2217845.61	0.10
96	517493.29	2217883.55	0.10
97	517488.95	2217921.09	0.10
98	517481.90	2217970.71	0.10
99	517474.90	2218023.09	0.10
100	517469.01	2218071.07	0.10
101	517466.77	2218090.17	0.10
102	517463.52	2218118.62	0.10
103	517455.79	2218172.18	0.10
104	517455.23	2218179.09	0.10
105	517511.74	2218182.59	0.10
106	517571.84	2218185.84	0.10
107	517602.07	2218187.75	0.10
108	517633.08	2218189.90	0.10
109	517687.52	2218192.71	0.10
110	517740.03	2218196.08	0.10
111	517797.93	2218199.01	0.10
112	517850.18	2218202.00	0.10
113	517906.72	2218205.04	0.10
114	517965.25	2218173.21	0.10
115	518015.86	2218145.56	0.10
116	518083.78	2218108.36	0.10
117	518130.29	2218083.37	0.10
118	518186.14	2218053.08	0.10
119	518228.25	2218030.06	0.10
120	518273.51	2218005.28	0.10
121	518317.96	2217981.24	0.10
122	518317.02	2217939.26	0.10
123	518316.73	2217910.90	0.10
124	518315.66	2217868.86	0.10
125	518314.91	2217816.28	0.10
126	518314.20	2217764.45	0.10
127	518302.28	2217759.61	0.10

1	2	3	4
128	518263.30	2217742.24	0.10
129	518225.66	2217725.83	0.10
130	518195.37	2217710.55	0.10
131	518186.77	2217708.07	0.10
132	518185.20	2217708.38	0.10
133	518182.21	2217706.16	0.10
134	518183.77	2217702.04	0.10
135	518185.88	2217701.66	0.10
136	518188.35	2217702.87	0.10
137	518188.44	2217703.37	0.10
138	518197.43	2217705.99	0.10
139	518227.92	2217721.37	0.10
140	518265.34	2217737.68	0.10
141	518304.24	2217755.01	0.10
142	518314.12	2217759.01	0.10
143	518313.26	2217708.78	0.10
144	518312.13	2217649.84	0.10
145	518311.53	2217597.26	0.10
146	518310.42	2217546.89	0.10
147	518309.76	2217488.54	0.10
148	518308.53	2217431.51	0.10
149	518309.68	2217430.51	0.10
150	518362.63	2217418.68	0.10
151	518422.07	2217405.29	0.10
152	518424.19	2217405.79	0.10
153	518453.63	2217429.57	0.10
154	518485.08	2217436.78	0.10
155	518486.07	2217439.24	0.10
156	518485.04	2217441.03	0.10
157	518483.02	2217441.44	0.10
158	518451.40	2217434.18	0.10
159	518422.00	2217410.43	0.10
160	518363.73	2217423.56	0.10
161	518313.59	2217434.76	0.10
162	518314.76	2217488.46	0.10
163	518315.42	2217546.80	0.10
164	518316.53	2217597.17	0.10
165	518317.13	2217649.77	0.10
166	518318.26	2217708.69	0.10
167	518319.18	2217762.72	0.10
168	518319.91	2217816.21	0.10
169	518320.66	2217868.77	0.10
170	518321.73	2217910.81	0.10
171	518322.02	2217939.17	0.10
172	518323.00	2217983.31	0.10
173	518322.58	2217984.42	0.10
174	518275.90	2218009.67	0.10
175	518230.65	2218034.44	0.10
176	518188.52	2218057.47	0.10
177	518132.67	2218087.76	0.10
178	518086.15	2218112.76	0.10
179	518018.25	2218149.95	0.10
180	517975.27	2218173.44	0.10
181	517975.44	2218174.90	0.10
182	517974.96	2218175.31	0.10
183	517975.43	2218180.45	0.10
184	517983.86	2218233.87	0.10
185	517991.71	2218289.48	0.10
186	517991.00	2218291.60	0.10
187	517989.07	2218292.32	0.10
188	517935.02	2218288.94	0.10
189	517886.73	2218285.71	0.10
190	517833.91	2218282.27	0.10
191	517781.07	2218278.90	0.10
192	517728.08	2218275.30	0.10
193	517675.14	2218271.88	0.10
194	517624.59	2218268.65	0.10
195	517566.54	2218264.96	0.10

1	2	3	4
196	517499.56	2218260.54	0.10
197	517443.07	2218256.86	0.10
198	517402.74	2218254.19	0.10
199	517357.33	2218251.28	0.10
200	517304.82	2218247.83	0.10
201	517247.23	2218244.20	0.10
202	517235.06	2218243.41	0.10
203	517233.76	2218257.38	0.10
204	517225.84	2218333.05	0.10
205	517219.79	2218391.18	0.10
206	517214.10	2218446.99	0.10
207	517208.29	2218502.38	0.10
208	517202.25	2218560.49	0.10
209	517196.04	2218619.02	0.10
210	517189.77	2218678.21	0.10
211	517186.85	2218703.56	0.10
212	517185.60	2218704.37	0.10
213	517178.49	2218703.18	0.10
214	517125.46	2218696.96	0.10
215	517065.36	2218689.13	0.10
216	517020.67	2218683.22	0.10
217	516972.72	2218677.07	0.10
218	516971.54	2218678.05	0.10
219	516971.97	2218725.83	0.10
220	516972.08	2218766.16	0.10
221	516972.59	2218828.82	0.10
222	516972.39	2218835.58	0.10
223	516970.23	2218836.79	0.10
1	516968.28	2218836.14	0.10
224	517238.44	2218211.38	0.10
225	517242.62	2218172.11	0.10
226	517243.50	2218171.43	0.10
227	517295.54	2218174.69	0.10
228	517346.53	2218177.73	0.10
229	517398.16	2218180.86	0.10
230	517452.37	2218183.93	0.10
231	517511.45	2218187.59	0.10
232	517571.52	2218190.84	0.10
233	517601.74	2218192.74	0.10
234	517632.78	2218194.89	0.10
235	517687.23	2218197.70	0.10
236	517739.74	2218201.07	0.10
237	517797.66	2218204.01	0.10
238	517849.91	2218207.00	0.10
239	517907.85	2218210.13	0.10
240	517967.64	2218177.60	0.10
241	517970.03	2218176.30	0.10
242	517970.46	2218180.99	0.10
243	517978.90	2218234.57	0.10
244	517986.32	2218287.14	0.10
245	517935.34	2218283.95	0.10
246	517887.06	2218280.73	0.10
247	517834.24	2218277.29	0.10
248	517781.40	2218273.92	0.10
249	517728.41	2218270.32	0.10
250	517675.47	2218266.90	0.10
251	517624.92	2218263.67	0.10
252	517566.87	2218259.98	0.10
253	517499.89	2218255.56	0.10
254	517443.40	2218251.88	0.10
255	517403.07	2218249.21	0.10
256	517357.66	2218246.30	0.10
257	517305.15	2218242.85	0.10
258	517247.56	2218239.22	0.10
259	517235.56	2218238.44	0.10
224	517238.44	2218211.38	0.10

Схема расположения границ публичного сервитута



Используемые условные знаки и обозначения:

- обозначение границы кадастрового квартала по сведениям государственного кадастра недвижимости
- обозначение границы земельного участка по сведениям государственного кадастра недвижимости
- обозначение границы публичного сервитута
- обозначение границы муниципального образования
- обозначение объекта электросетевого хозяйства

ТП-927 - обозначение трансформаторной подстанции

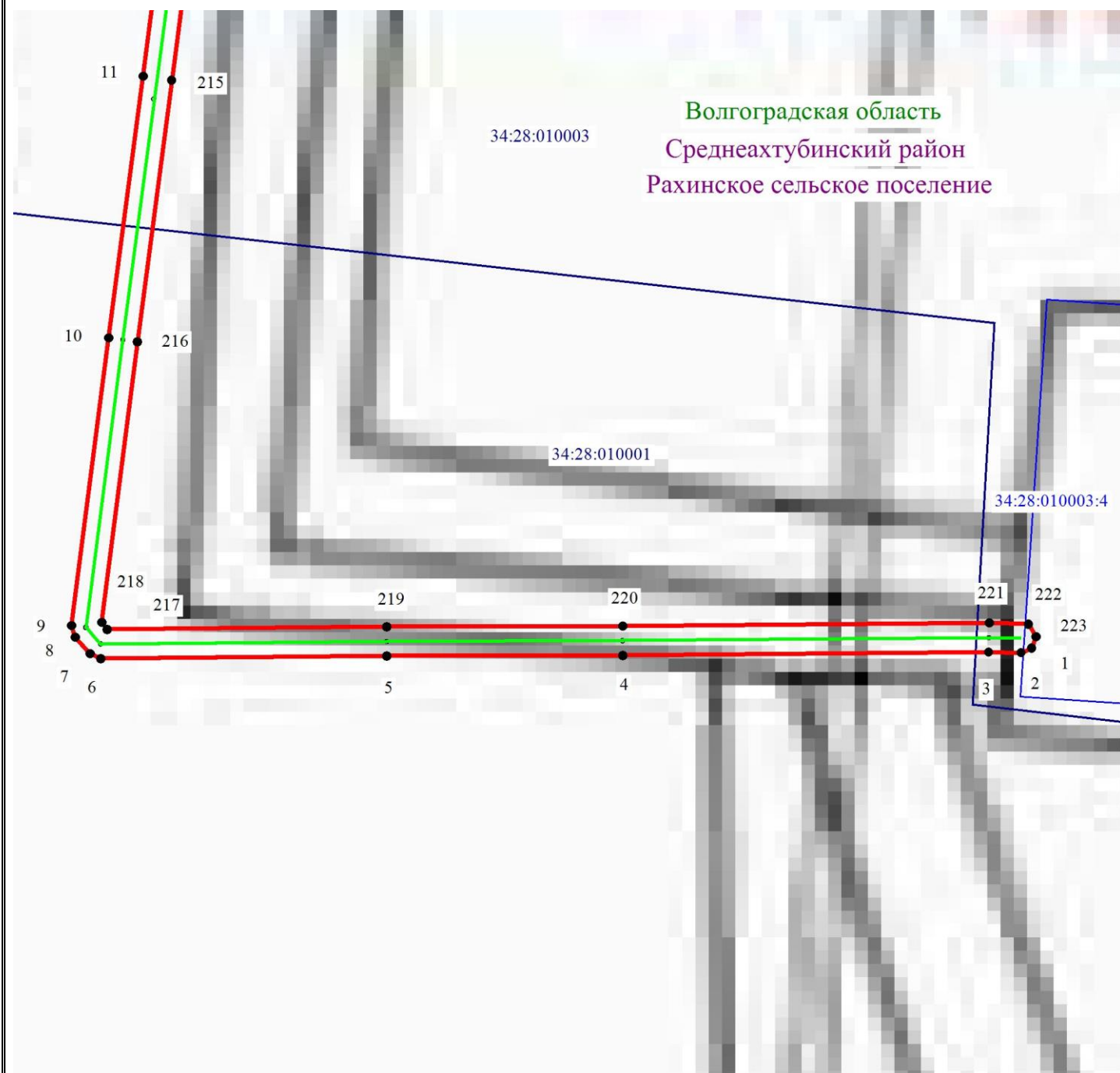
34:00:000000 - обозначение номера кадастрового квартала

:186- обозначение номера земельного участка

Волгоградская область - наименование муниципального образования

Среднеахтубинский район

Схема расположения границ публичного сервитута



Масштаб 1: 1000

Используемые условные знаки и обозначения:

- - обозначение границы кадастрового квартала по сведениям ЕГРН
- - обозначение границы земельного участка по сведениям ЕГРН
- - обозначение границы публичного сервитута
- - обозначение объекта электросетевого хозяйства
- 2 - обозначение характерной точки охранной зоны
- 34:00:0000000** — обозначение номера кадастрового квартала
- 34:18:100014:525** — обозначение номера земельного участка
- Волгоградская область - обозначение муниципального образования
- Среднеахтубинский район

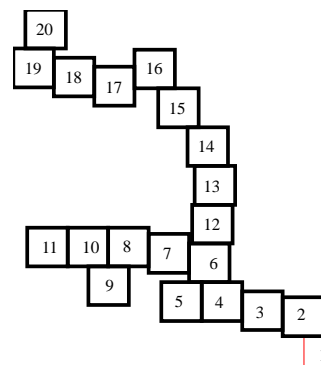
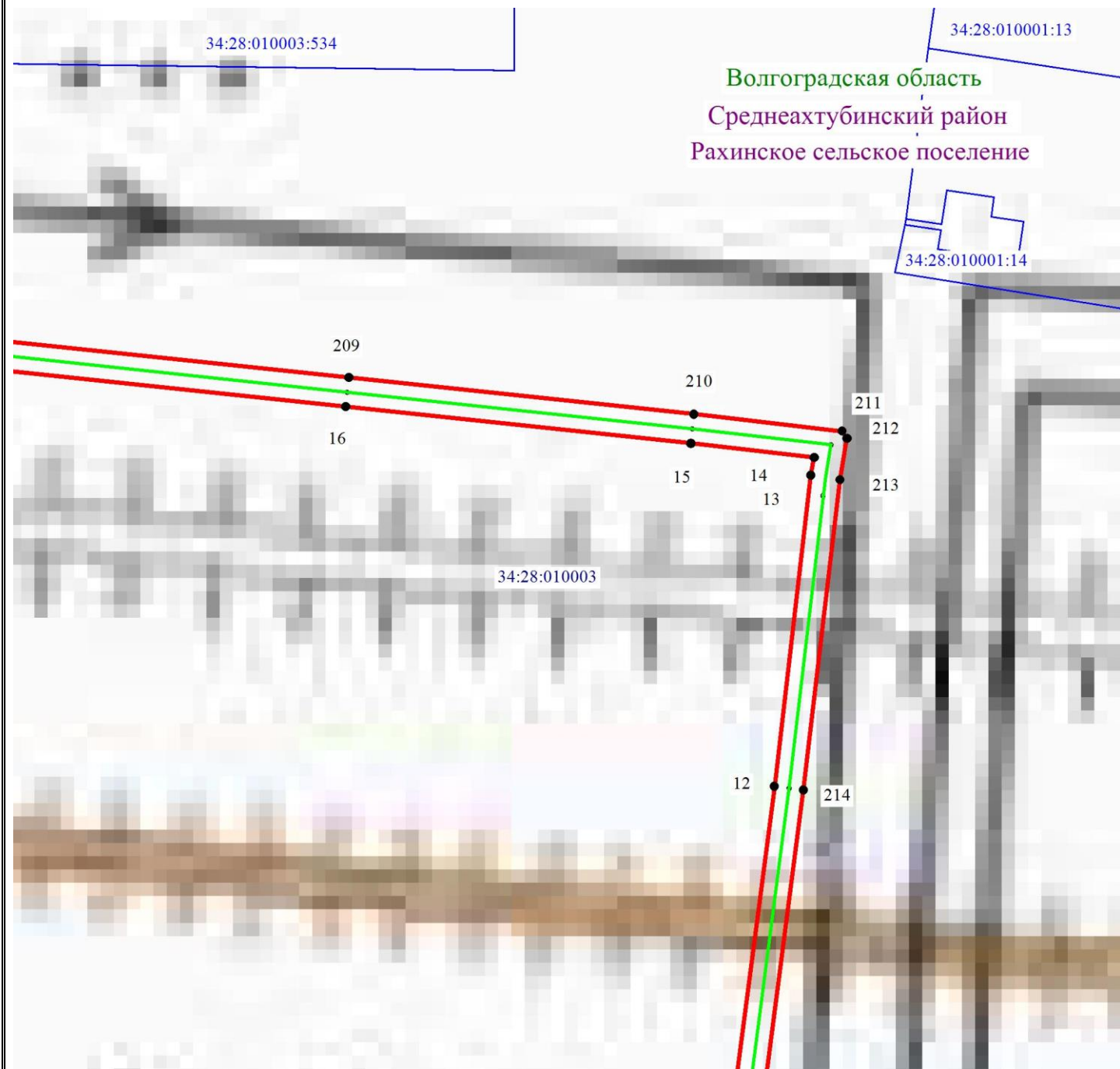


Схема расположения границ публичного сервитута



Масштаб 1: 1000

Используемые условные знаки и обозначения:

- - обозначение границы кадастрового квартала по сведениям ЕГРН
- - обозначение границы земельного участка по сведениям ЕГРН
- - обозначение границы публичного сервитута
- - обозначение объекта электросетевого хозяйства
- 2 - обозначение характерной точки охранной зоны

34:00:0000000 — обозначение номера кадастрового квартала

34:18:100014:525 — обозначение номера земельного участка

Волгоградская область - обозначение муниципального образования

Среднеахтубинский район

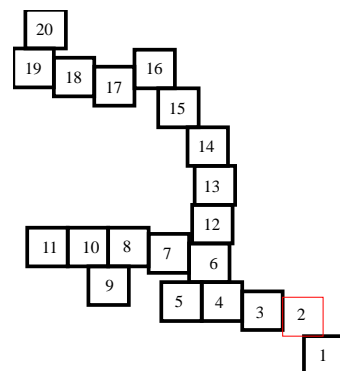



Схема расположения границ публичного сервитута



Масштаб 1: 1000

Используемые условные знаки и обозначения:

- - обозначение границы кадастрового квартала по сведениям ЕГРН
- - обозначение границы земельного участка по сведениям ЕГРН
- - обозначение границы публичного сервитута
- - обозначение объекта электросетевого хозяйства
- 2 - обозначение характерной точки охранной зоны

34:00:0000000 — обозначение номера кадастрового квартала

34:18:100014:525 — обозначение номера земельного участка

Волгоградская область - обозначение муниципального образования

Среднеахтубинский район

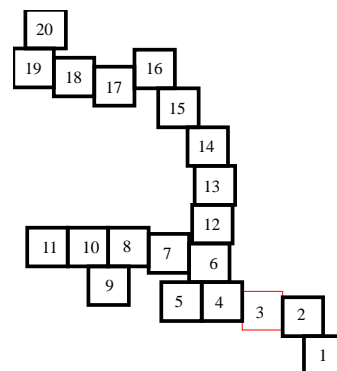


Схема расположения границ публичного сервитута

Волгоградская область
Среднеахтубинский район
Рахинское сельское поселение

34:28:010003

257 200

258 201

224

259

202

203

24

23

22

204

21

Масштаб 1: 1000

Используемые условные знаки и обозначения:

- - обозначение границы кадастрового квартала по сведениям ЕГРН
- - обозначение границы земельного участка по сведениям ЕГРН
- - обозначение границы публичного сервитута
- - обозначение объекта электросетевого хозяйства
- 2 - обозначение характерной точки охранной зоны

34:00:0000000 — обозначение номера кадастрового квартала

34:18:100014:525 — обозначение номера земельного участка

Волгоградская область - обозначение муниципального образования

Среднеахтубинский район

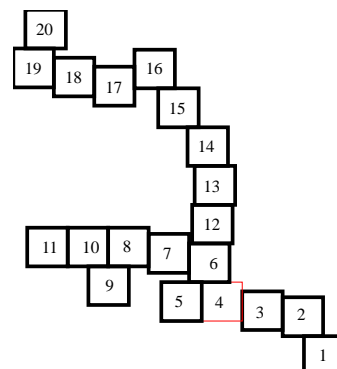
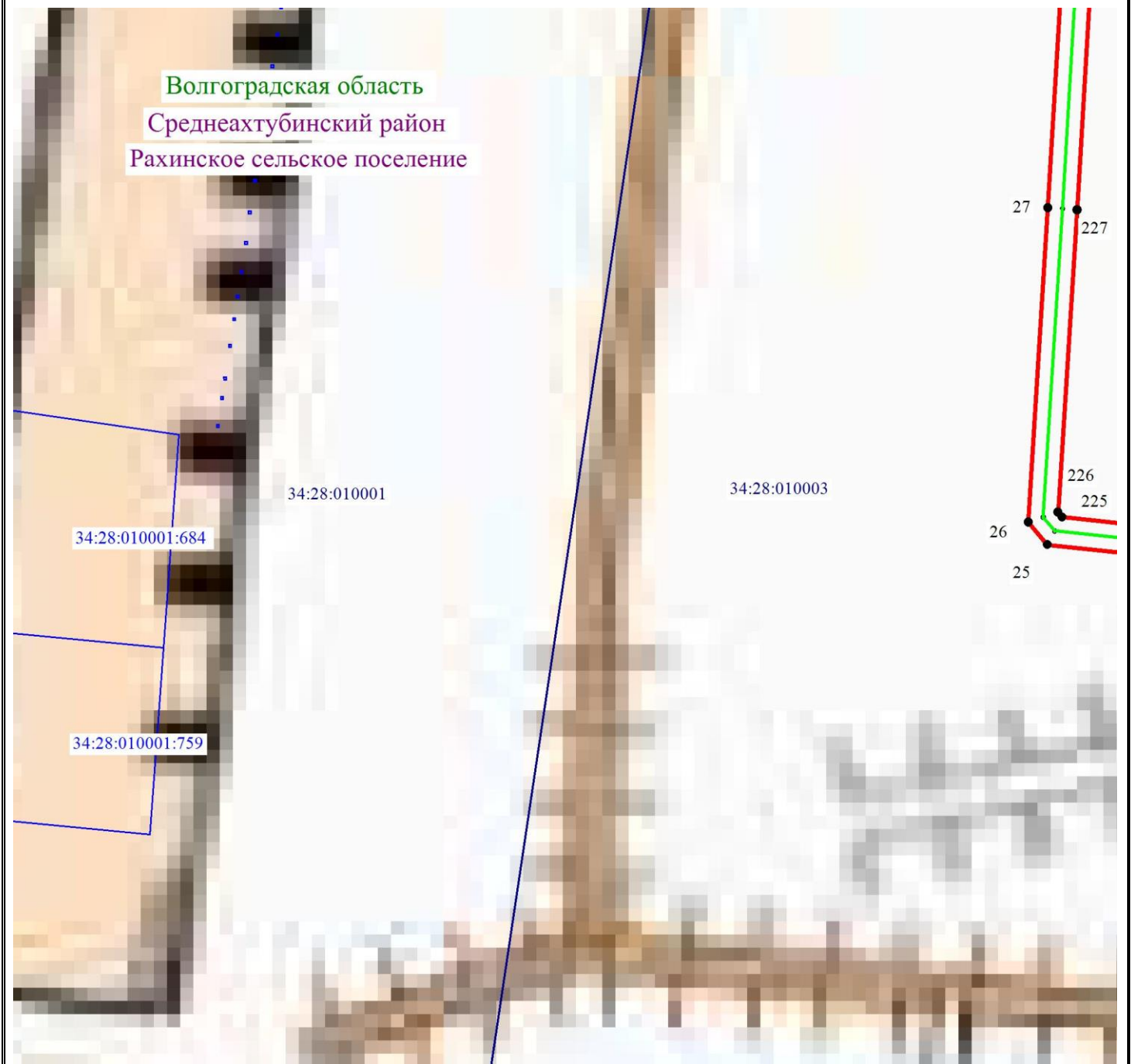


Схема расположения границ публичного сервитута



Масштаб 1: 1000

Используемые условные знаки и обозначения:

- - обозначение границы кадастрового квартала по сведениям ЕГРН
- - обозначение границы земельного участка по сведениям ЕГРН
- - обозначение границы публичного сервитута
- - обозначение объекта электросетевого хозяйства
- 2 - обозначение характерной точки охранной зоны

34:00:0000000 — обозначение номера кадастрового квартала

34:18:100014:525 — обозначение номера земельного участка

Волгоградская область - обозначение муниципального образования

Среднеакhtubинский район

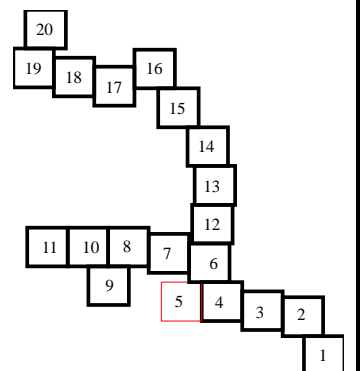
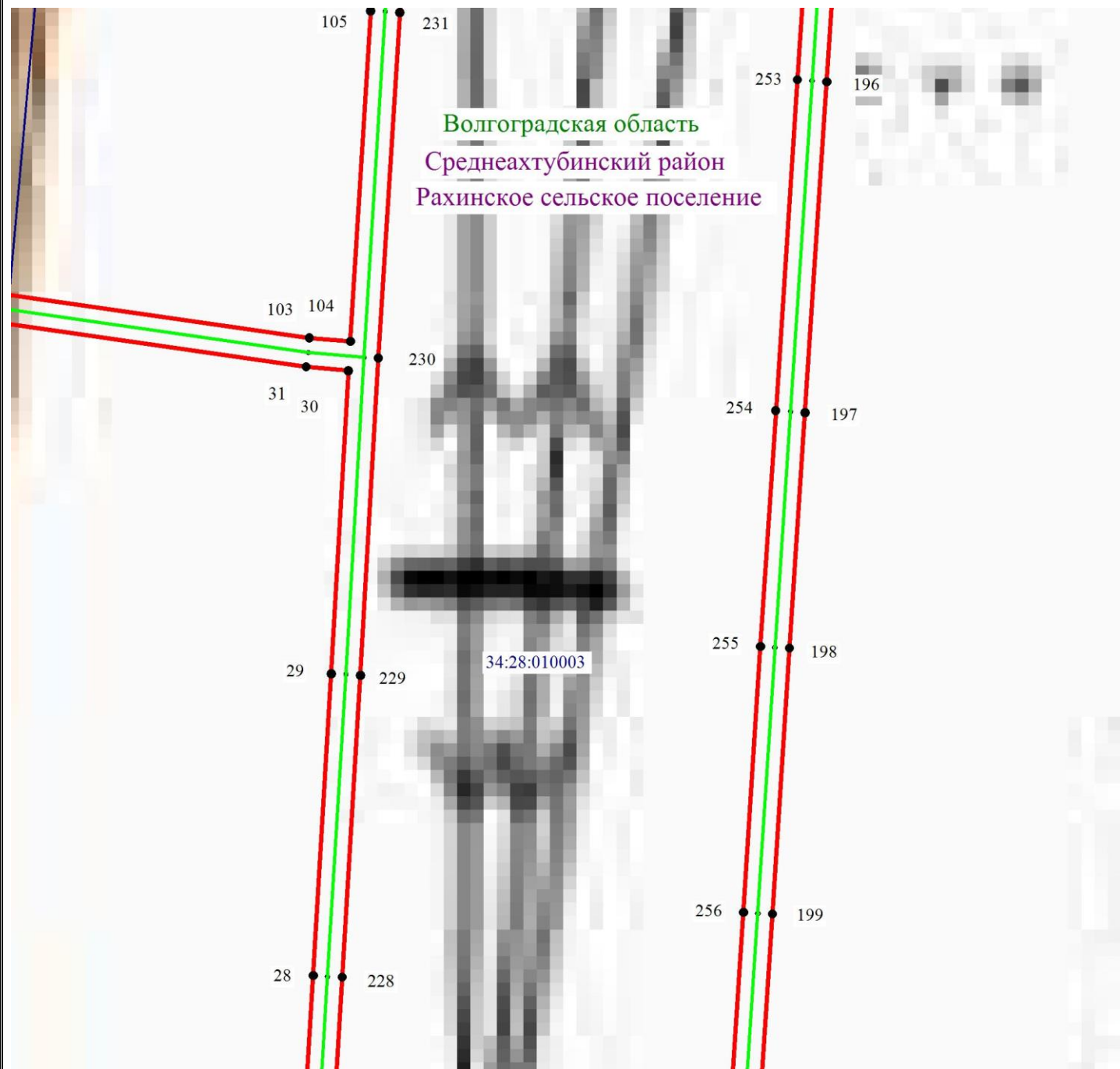


Схема расположения границ публичного сервитута



Масштаб 1: 1000

Используемые условные знаки и обозначения:

- - обозначение границы кадастрового квартала по сведениям ЕГРН
- - обозначение границы земельного участка по сведениям ЕГРН
- - обозначение границы публичного сервитута
- - обозначение объекта электросетевого хозяйства
- 2 - обозначение характерной точки охранной зоны

34:00:0000000 — обозначение номера кадастрового квартала

34:18:100014:525 — обозначение номера земельного участка

Волгоградская область - обозначение муниципального образования

Среднеахтубинский район

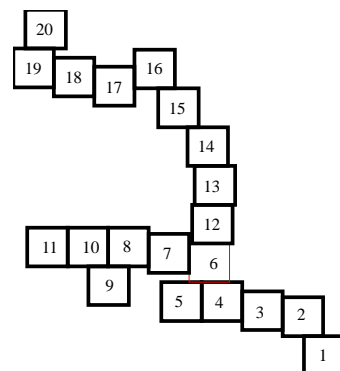


Схема расположения границ публичного сервитута



Масштаб 1: 1000

Используемые условные знаки и обозначения:

- - обозначение границы кадастрового квартала по сведениям ЕГРН
- - обозначение границы земельного участка по сведениям ЕГРН
- - обозначение границы публичного сервитута
- - обозначение объекта электросетевого хозяйства
- 2 - обозначение характерной точки охранной зоны

34:00:0000000 — обозначение номера кадастрового квартала

34:18:100014:525 — обозначение номера земельного участка

Волгоградская область - обозначение муниципального образования

Среднеакhtubинский район

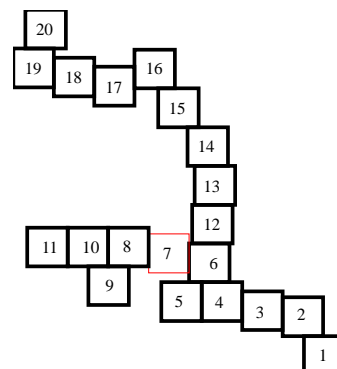
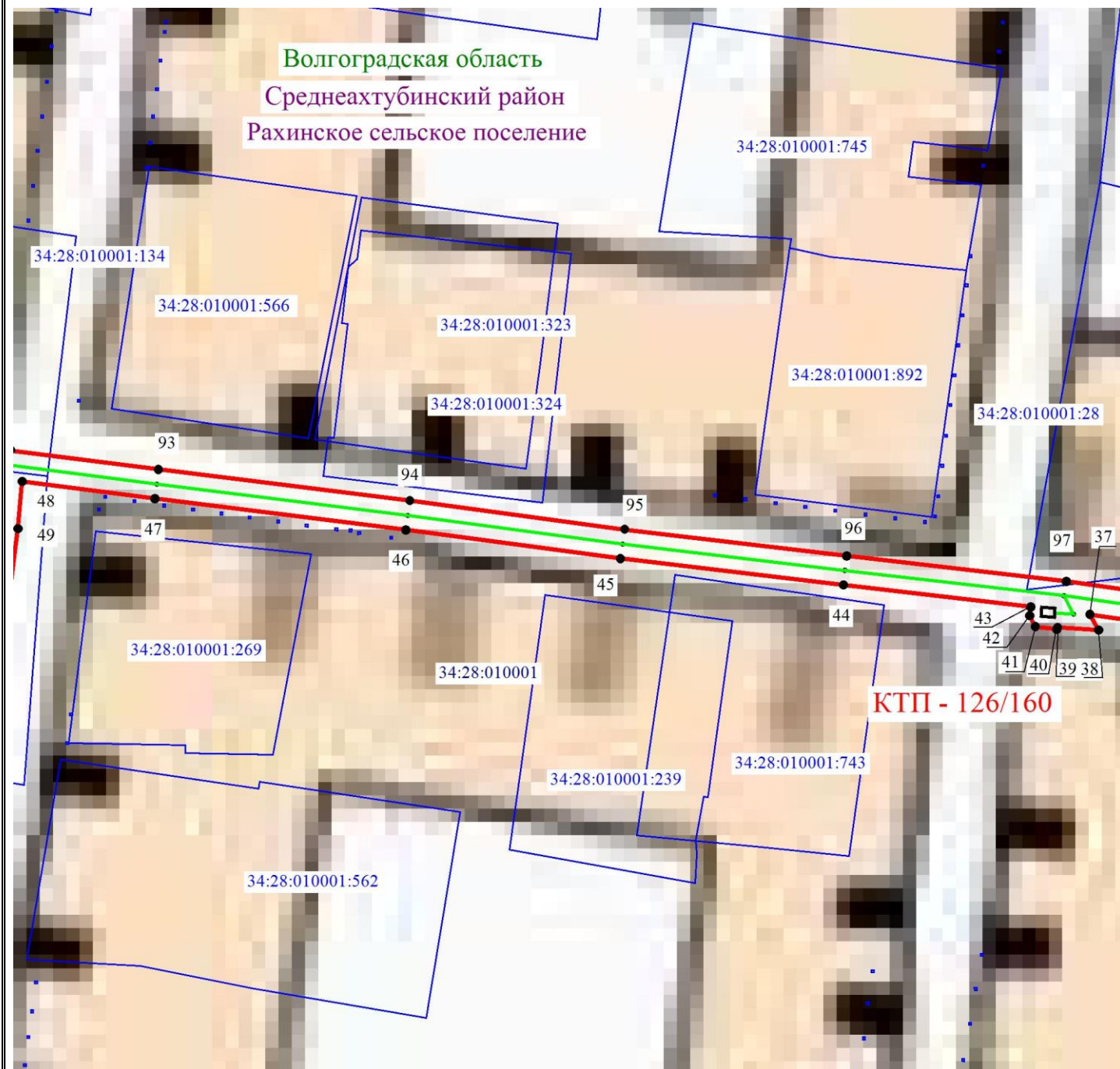


Схема расположения границ публичного сервитута



Масштаб 1: 1000

Используемые условные знаки и обозначения:

- - обозначение границы кадастрового квартала по сведениям ЕГРН
- - обозначение границы земельного участка по сведениям ЕГРН
- - обозначение границы публичного сервитута
- - обозначение объекта электросетевого хозяйства
- 2 - обозначение характерной точки охранной зоны

34:00:0000000 — обозначение номера кадастрового квартала

34:18:100014:525 — обозначение номера земельного участка

Волгоградская область - обозначение муниципального образования

Среднеакhtubинский район

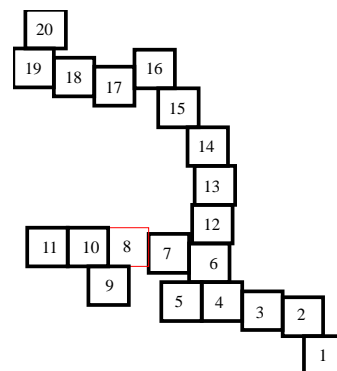
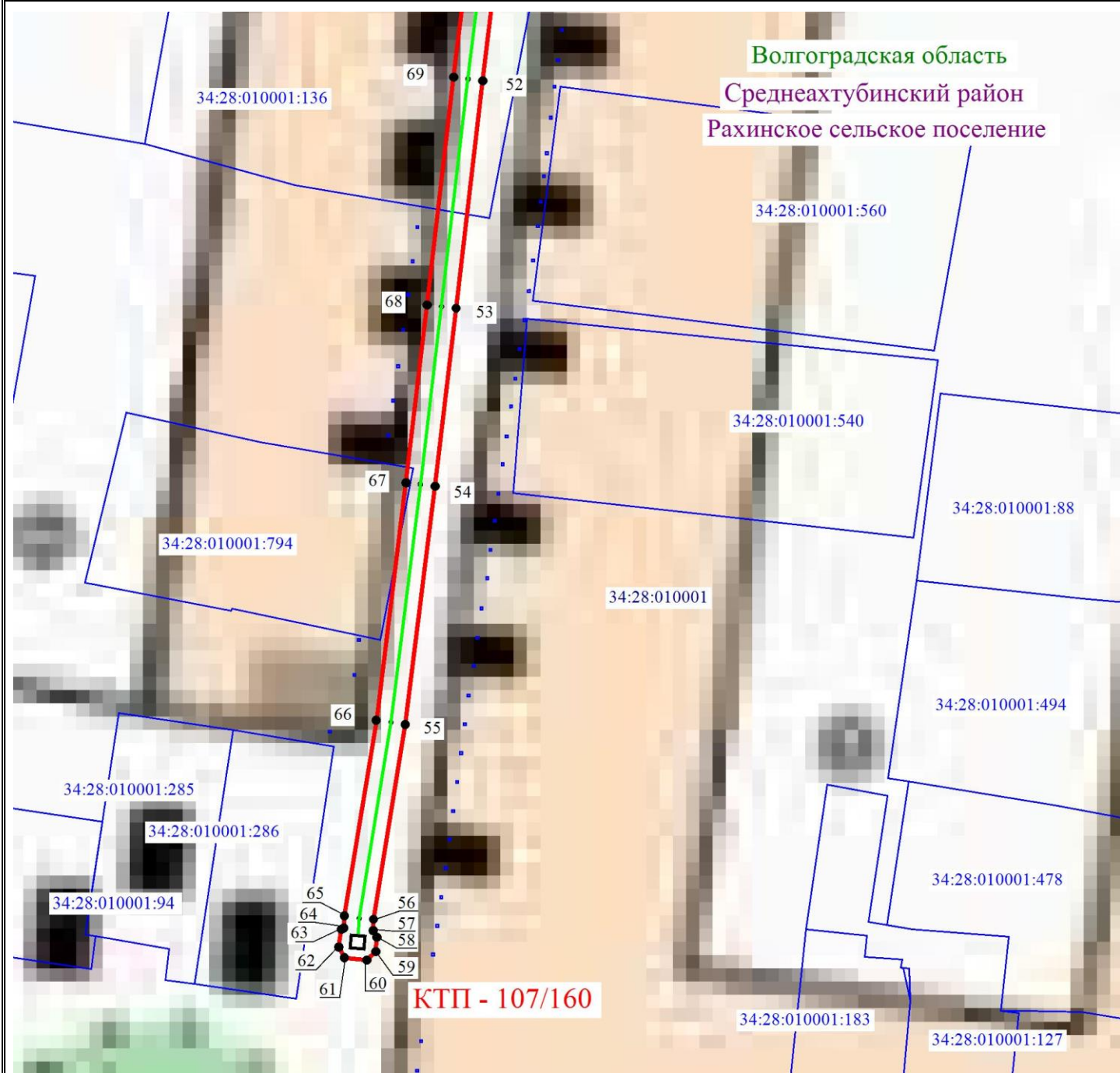


Схема расположения границ публичного сервитута



Масштаб 1: 1000

Используемые условные знаки и обозначения:

- - обозначение границы кадастрового квартала по сведениям ЕГРН
- - обозначение границы земельного участка по сведениям ЕГРН
- - обозначение границы публичного сервитута
- - обозначение объекта электросетевого хозяйства
- 2 - обозначение характерной точки охранной зоны

34:00:0000000 — обозначение номера кадастрового квартала

34:18:100014:525 — обозначение номера земельного участка

Волгоградская область - обозначение муниципального образования

Среднеахтубинский район

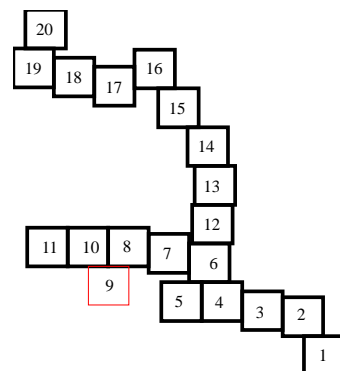
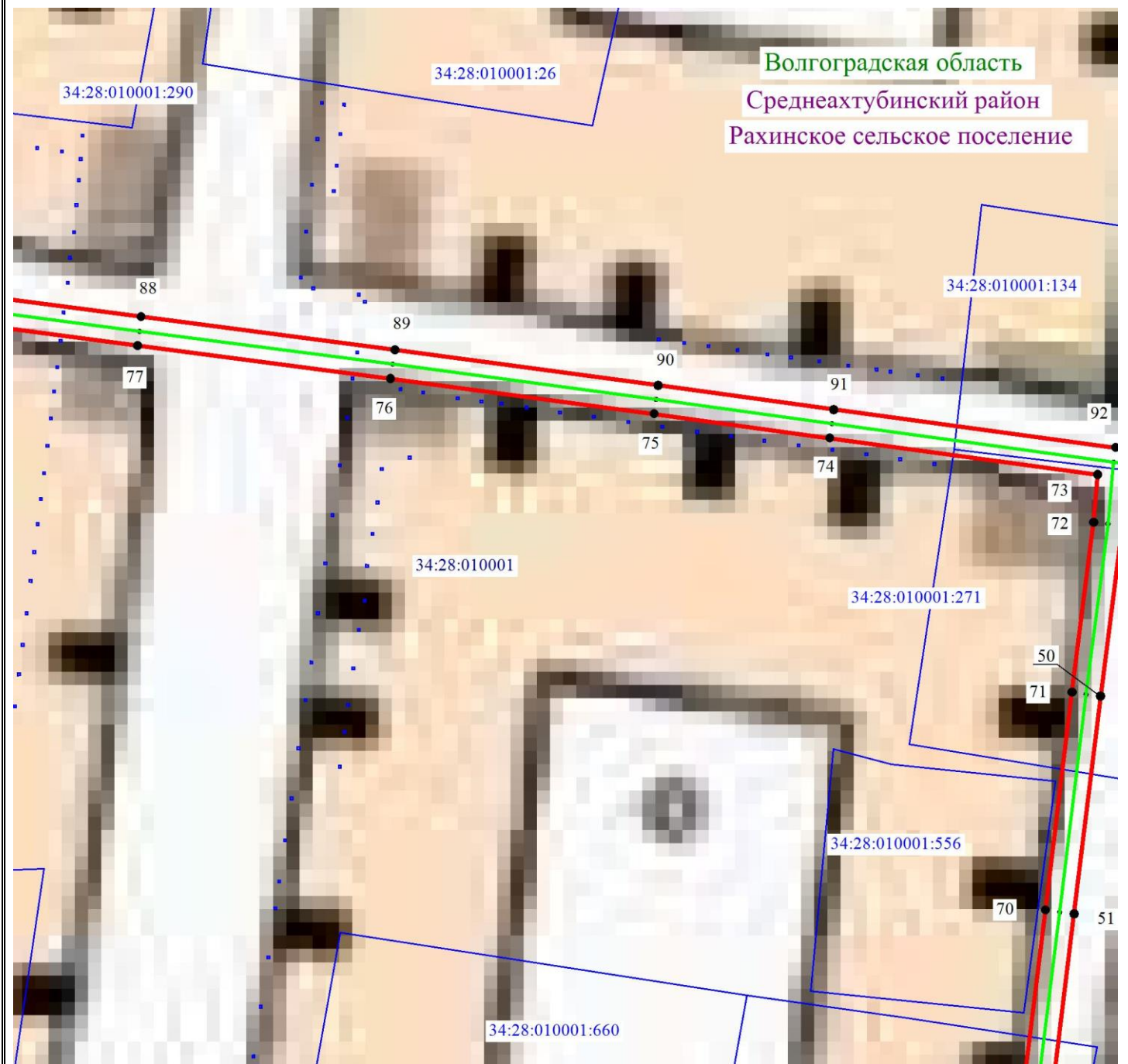


Схема расположения границ публичного сервитута



Масштаб 1: 1000

Используемые условные знаки и обозначения:

- - обозначение границы кадастрового квартала по сведениям ЕГРН
- - обозначение границы земельного участка по сведениям ЕГРН
- - обозначение границы публичного сервитута
- - обозначение объекта электросетевого хозяйства
- 2 - обозначение характерной точки охранной зоны

34:00:0000000 — обозначение номера кадастрового квартала

34:18:100014:525 — обозначение номера земельного участка

Волгоградская область - обозначение муниципального образования

Среднеахтубинский район

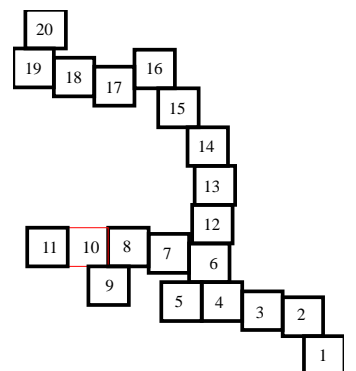


Схема расположения границ публичного сервитута



Масштаб 1: 1000

Используемые условные знаки и обозначения:

- - обозначение границы кадастрового квартала по сведениям ЕГРН
- - обозначение границы земельного участка по сведениям ЕГРН
- - обозначение границы публичного сервитута
- - обозначение объекта электросетевого хозяйства
- 2 - обозначение характерной точки охранной зоны

34:00:0000000 — обозначение номера кадастрового квартала

34:18:100014:525 — обозначение номера земельного участка

Волгоградская область - обозначение муниципального образования

Среднеахтубинский район

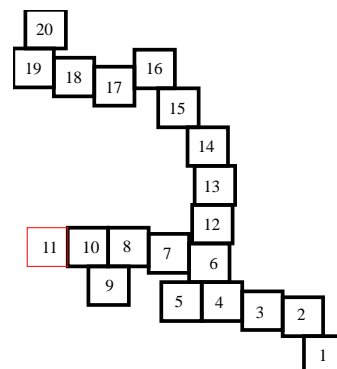
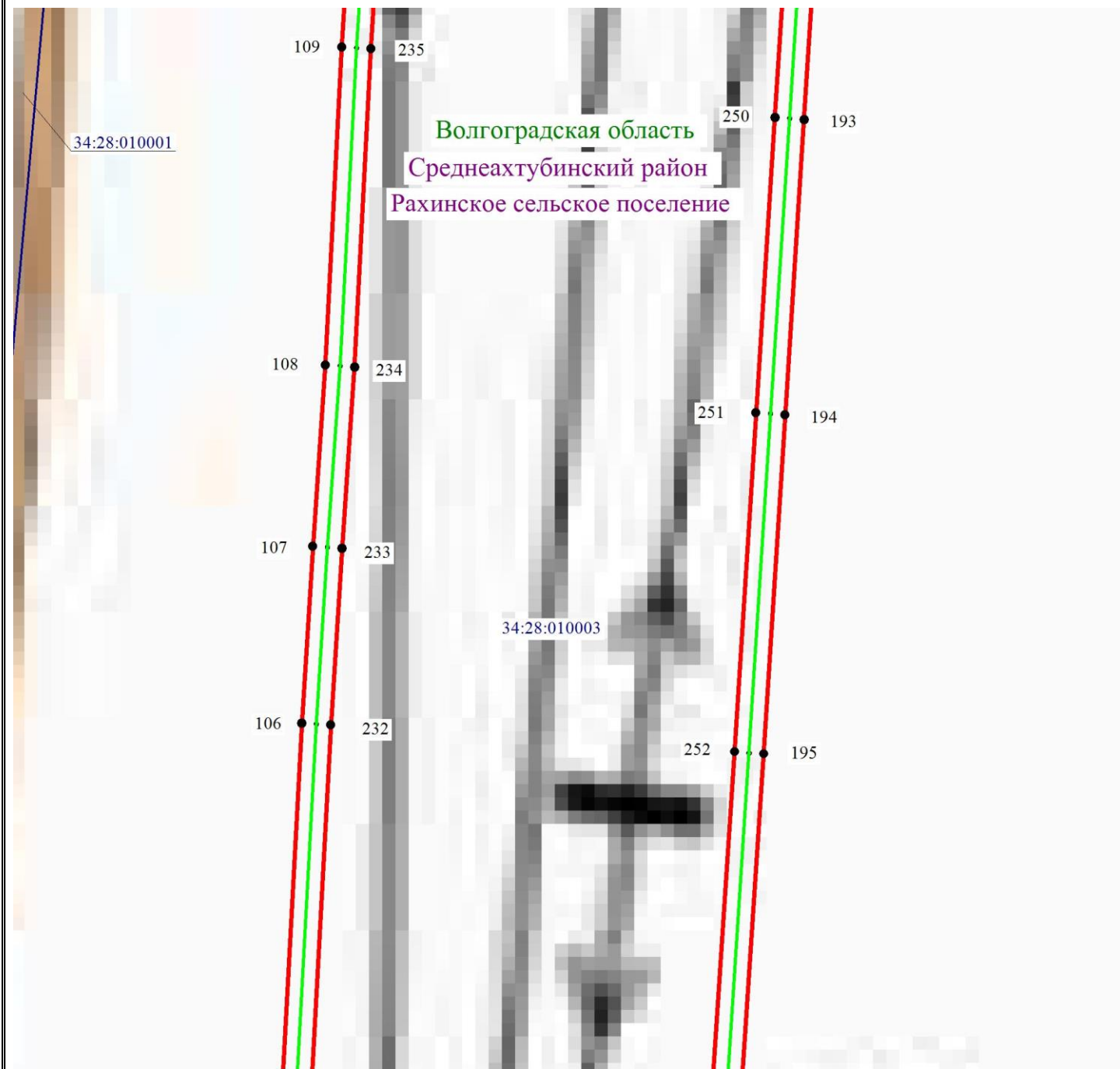


Схема расположения границ публичного сервитута



Масштаб 1: 1000

Используемые условные знаки и обозначения:

- - обозначение границы кадастрового квартала по сведениям ЕГРН
- - обозначение границы земельного участка по сведениям ЕГРН
- - обозначение границы публичного сервитута
- - обозначение объекта электросетевого хозяйства
- 2 - обозначение характерной точки охранной зоны

34:00:0000000 — обозначение номера кадастрового квартала

34:18:100014:525 — обозначение номера земельного участка

Волгоградская область - обозначение муниципального образования

Среднеахтубинский район

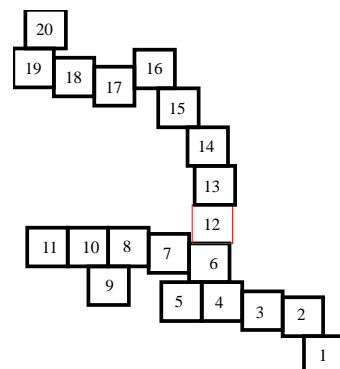
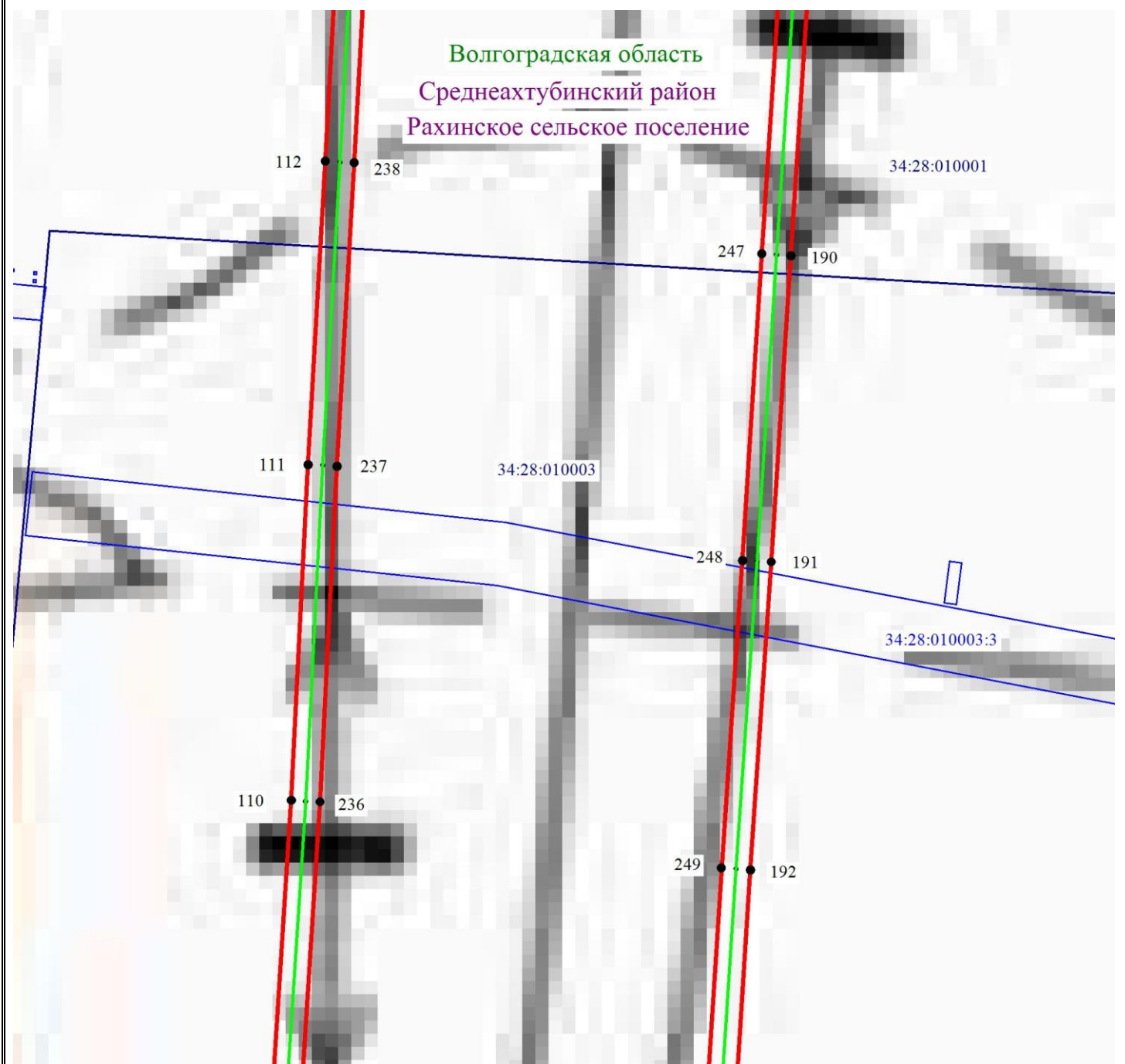


Схема расположения границ публичного сервитута



Масштаб 1: 1000

Используемые условные знаки и обозначения:

- - обозначение границы кадастрового квартала по сведениям ЕГРН
- - обозначение границы земельного участка по сведениям ЕГРН
- - обозначение границы публичного сервитута
- - обозначение объекта электросетевого хозяйства
- 2 - обозначение характерной точки охранной зоны

34:00:0000000 — обозначение номера кадастрового квартала

34:18:100014:525 — обозначение номера земельного участка

Волгоградская область - обозначение муниципального образования

Среднеахтубинский район

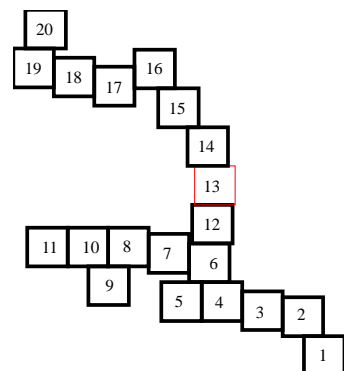


Схема расположения границ публичного сервитута

34:28:010001:1853

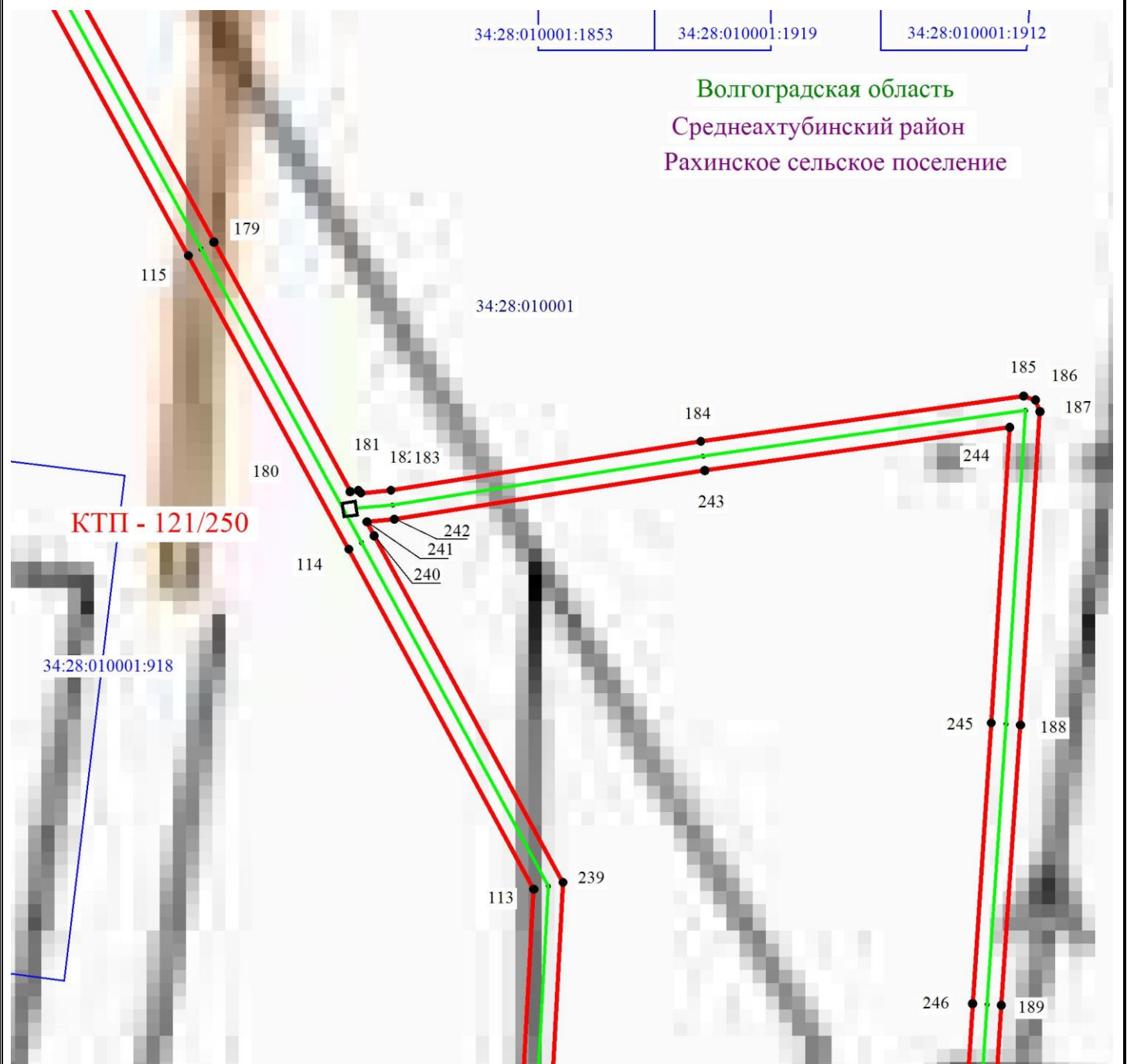
34:28:010001:1919

34:28:010001:1912

Волгоградская область

Среднеахтубинский район

Рахинское сельское поселение



Масштаб 1: 1000

Используемые условные знаки и обозначения:

- - обозначение границы кадастрового квартала по сведениям ЕГРН
- - обозначение границы земельного участка по сведениям ЕГРН
- - обозначение границы публичного сервитута
- - обозначение объекта электросетевого хозяйства
- 2 - обозначение характерной точки охранной зоны

34:00:0000000 — обозначение номера кадастрового квартала

34:18:100014:525 — обозначение номера земельного участка

Волгоградская область - обозначение муниципального образования

Среднеахтубинский район

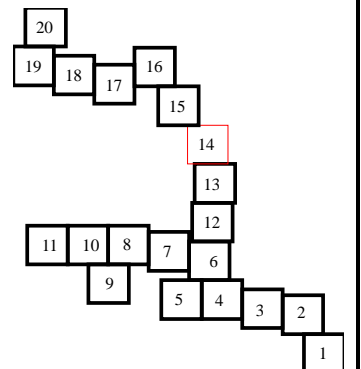


Схема расположения границ публичного сервитута



Волгоградская область
Среднеахтубинский район
Рахинское сельское поселение

Масштаб 1: 1000

Используемые условные знаки и обозначения:

- - обозначение границы кадастрового квартала по сведениям ЕГРН
- - обозначение границы земельного участка по сведениям ЕГРН
- - обозначение границы публичного сервитута
- - обозначение объекта электросетевого хозяйства
- 2 - обозначение характерной точки охранной зоны

34:00:0000000 — обозначение номера кадастрового квартала

34:18:100014:525 — обозначение номера земельного участка

Волгоградская область - обозначение муниципального образования

Среднеахтубинский район

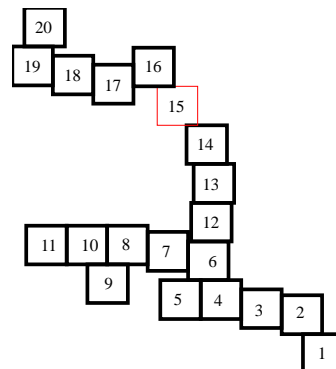
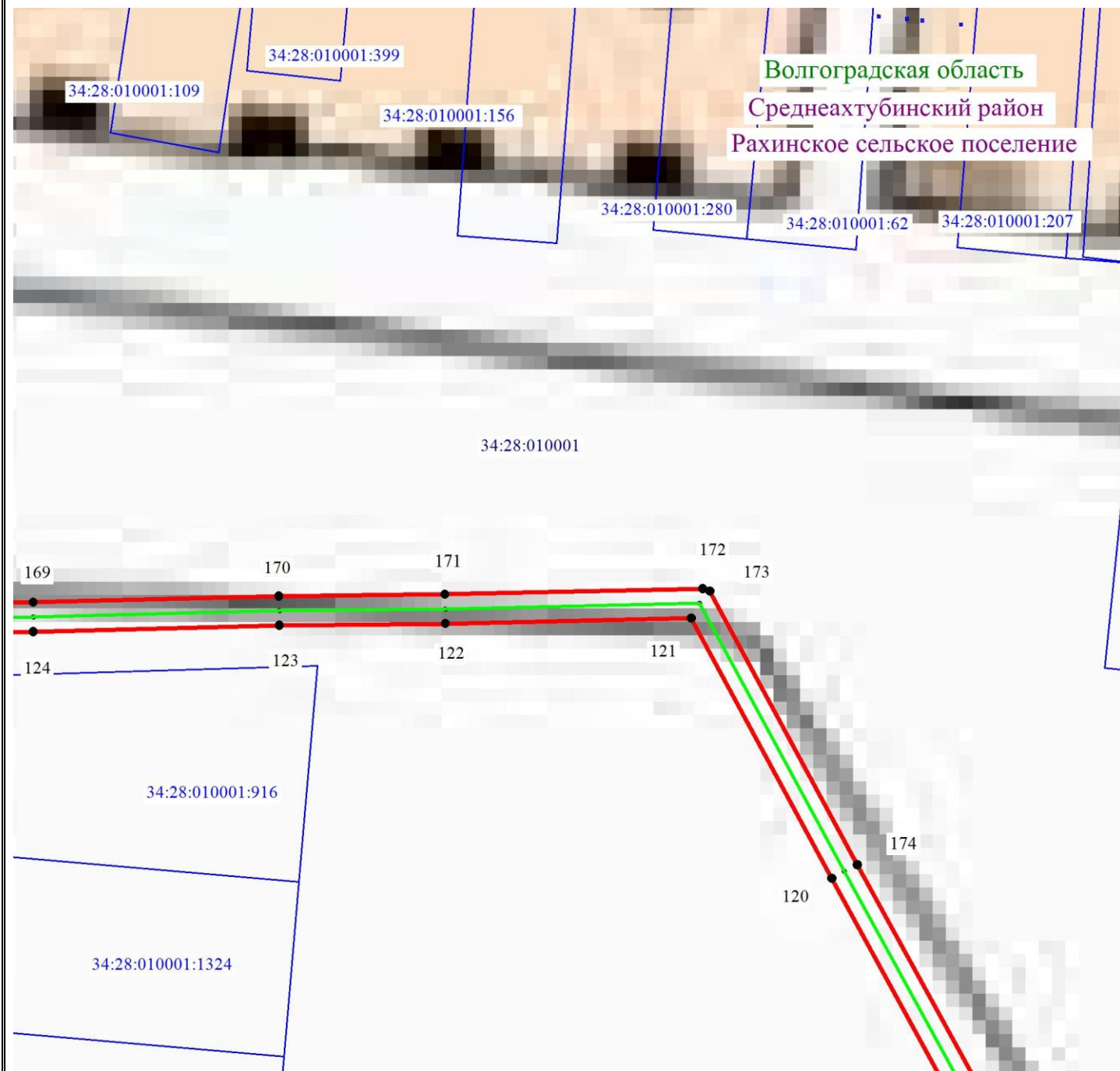


Схема расположения границ публичного сервитута



Масштаб 1: 1000

Используемые условные знаки и обозначения:

- - обозначение границы кадастрового квартала по сведениям ЕГРН
- - обозначение границы земельного участка по сведениям ЕГРН
- - обозначение границы публичного сервитута
- - обозначение объекта электросетевого хозяйства
- 2 - обозначение характерной точки охранной зоны

34:00:0000000 — обозначение номера кадастрового квартала

34:18:100014:525 — обозначение номера земельного участка

Волгоградская область - обозначение муниципального образования

Среднеахтубинский район

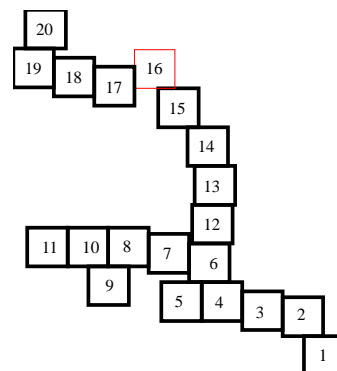
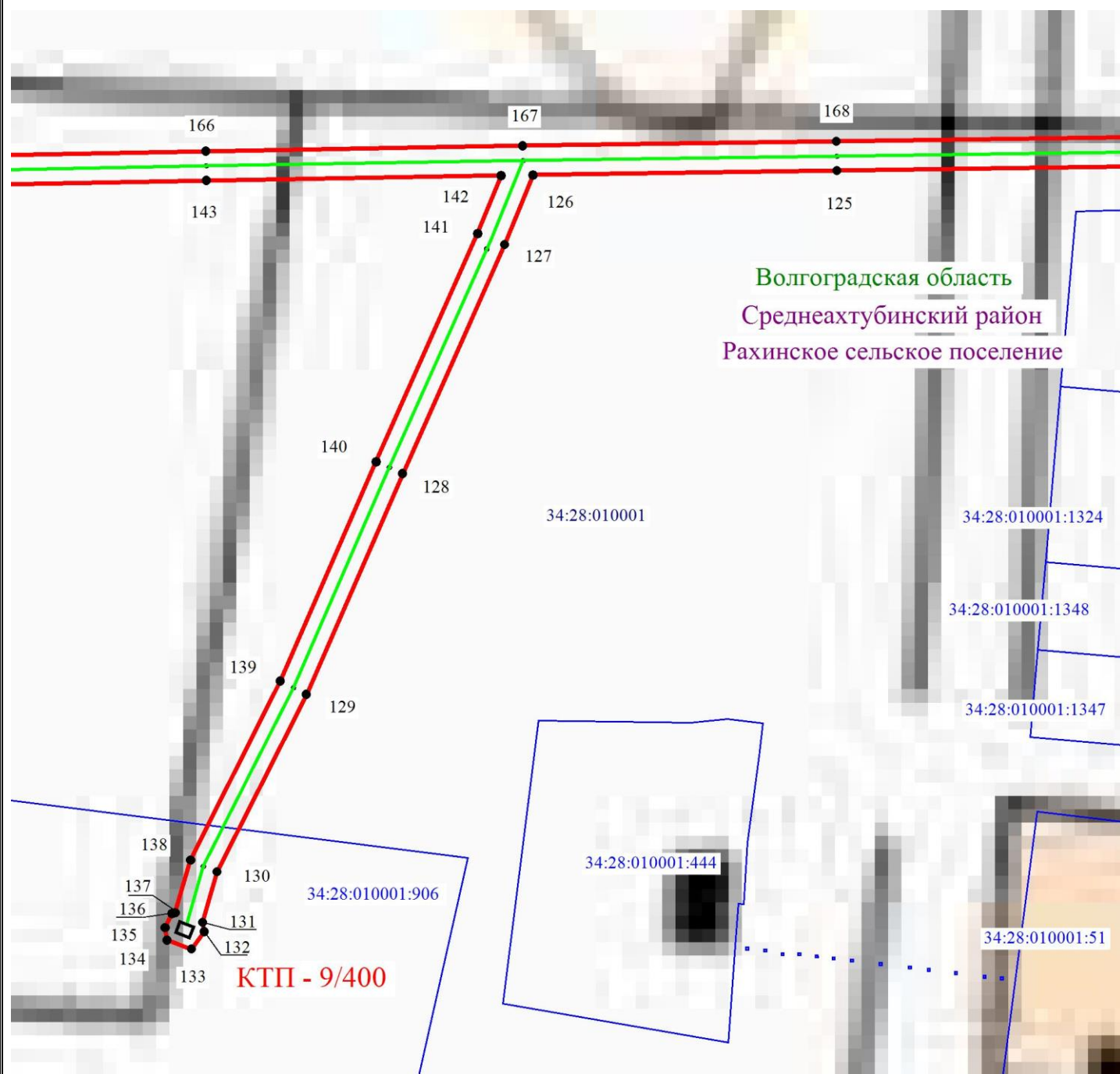


Схема расположения границ публичного сервитута



Масштаб 1: 1000

Используемые условные знаки и обозначения:

- - обозначение границы кадастрового квартала по сведениям ЕГРН
- - обозначение границы земельного участка по сведениям ЕГРН
- - обозначение границы публичного сервитута
- - обозначение объекта электросетевого хозяйства
- 2 - обозначение характерной точки охранной зоны

34:00:0000000 — обозначение номера кадастрового квартала

34:18:100014:525 — обозначение номера земельного участка

Волгоградская область - обозначение муниципального образования

Среднеахтубинский район

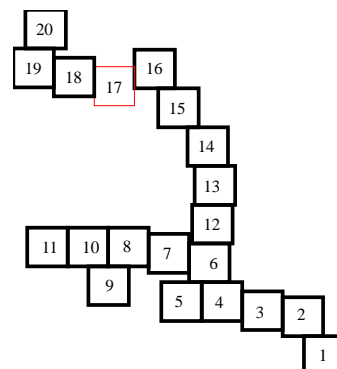


Схема расположения границ публичного сервитута

Волгоградская область
Среднеахтубинский район
Рахинское сельское поселение



34:28:010001

34:28:010001:906

Масштаб 1: 1000

Используемые условные знаки и обозначения:

- - обозначение границы кадастрового квартала по сведениям ЕГРН
- - обозначение границы земельного участка по сведениям ЕГРН
- - обозначение границы публичного сервитута
- - обозначение объекта электросетевого хозяйства
- 2 - обозначение характерной точки охранной зоны

34:00:0000000 — обозначение номера кадастрового квартала

34:18:100014:525 — обозначение номера земельного участка

Волгоградская область - обозначение муниципального образования

Среднеахтубинский район

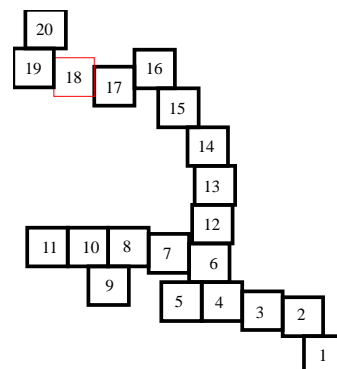
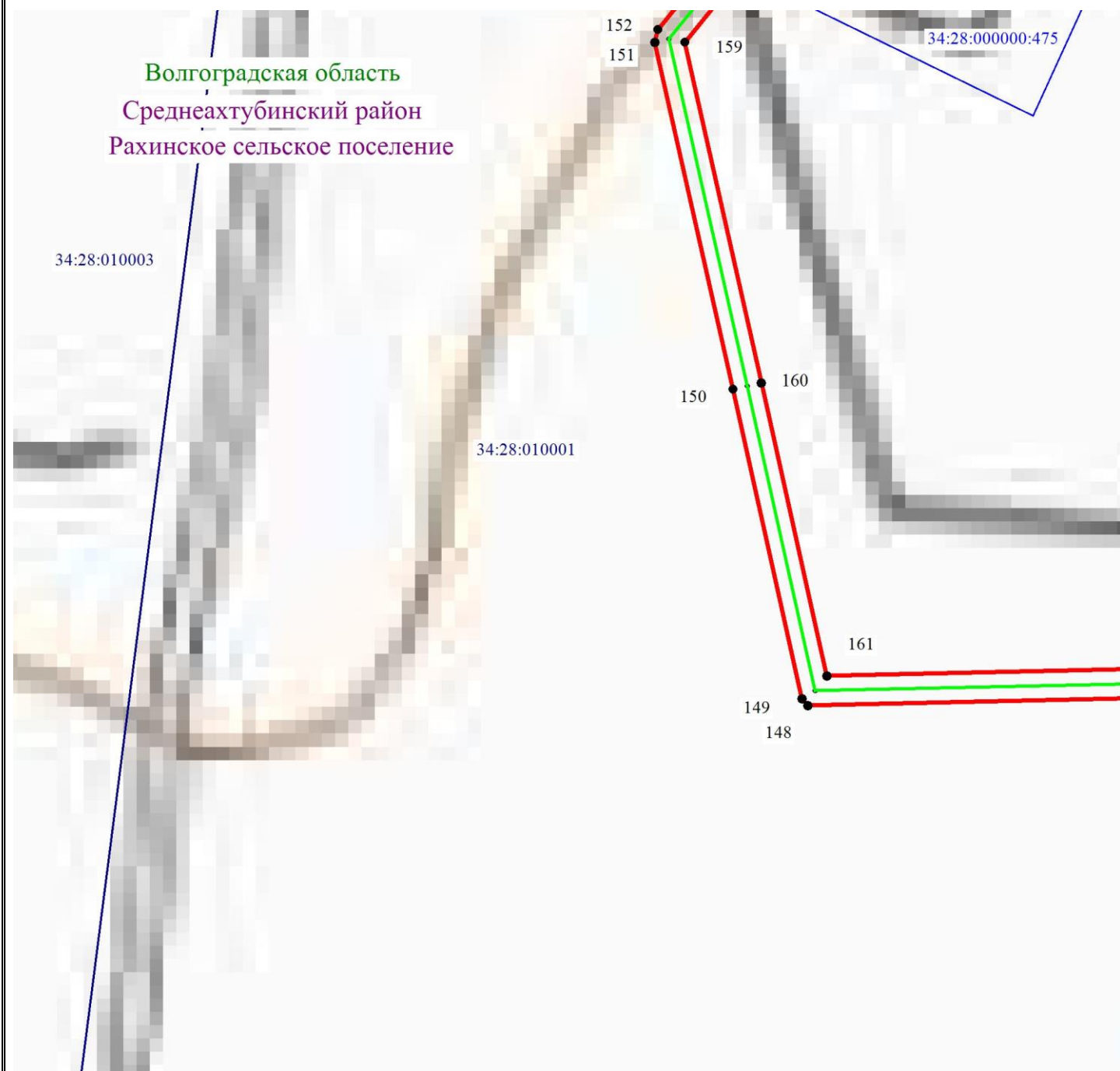


Схема расположения границ публичного сервитута



Масштаб 1: 1000

Используемые условные знаки и обозначения:

- - обозначение границы кадастрового квартала по сведениям ЕГРН
- - обозначение границы земельного участка по сведениям ЕГРН
- - обозначение границы публичного сервитута
- - обозначение объекта электросетевого хозяйства
- 2 - обозначение характерной точки охранной зоны

34:00:0000000 — обозначение номера кадастрового квартала

34:18:100014:525 — обозначение номера земельного участка

Волгоградская область - обозначение муниципального образования

Среднеахтубинский район

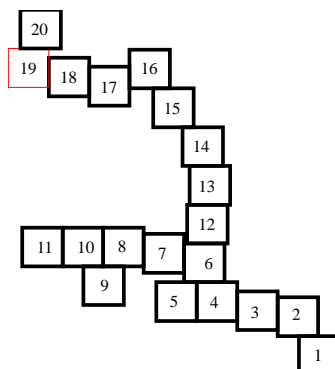
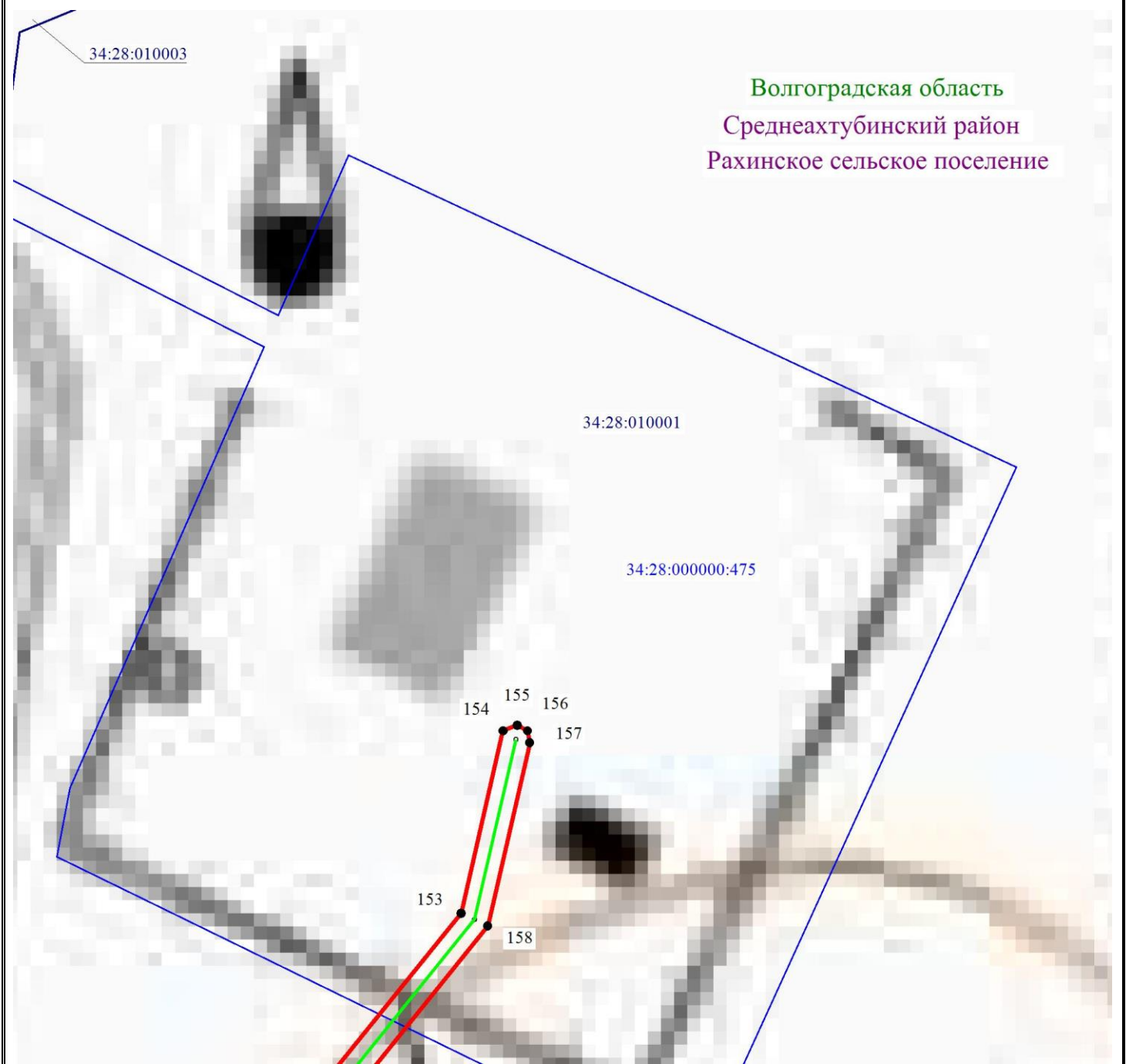


Схема расположения границ публичного сервитута



Масштаб 1: 1000

Используемые условные знаки и обозначения:

- - обозначение границы кадастрового квартала по сведениям ЕГРН
- - обозначение границы земельного участка по сведениям ЕГРН
- - обозначение границы публичного сервитута
- - обозначение объекта электросетевого хозяйства
- 2 - обозначение характерной точки охранной зоны

34:00:0000000 — обозначение номера кадастрового квартала

34:18:100014:525 — обозначение номера земельного участка

Волгоградская область - обозначение муниципального образования

Среднеахтубинский район

